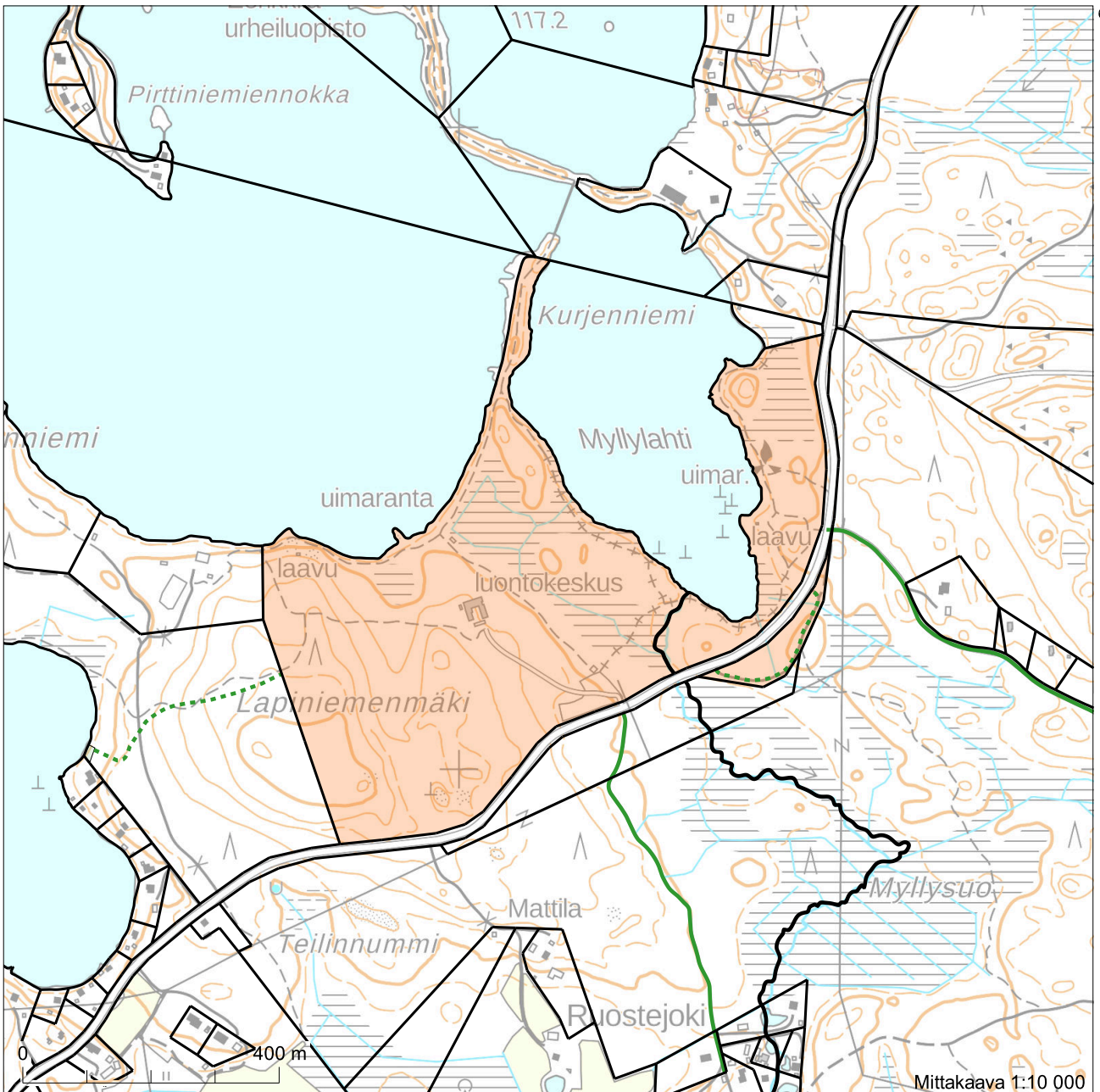


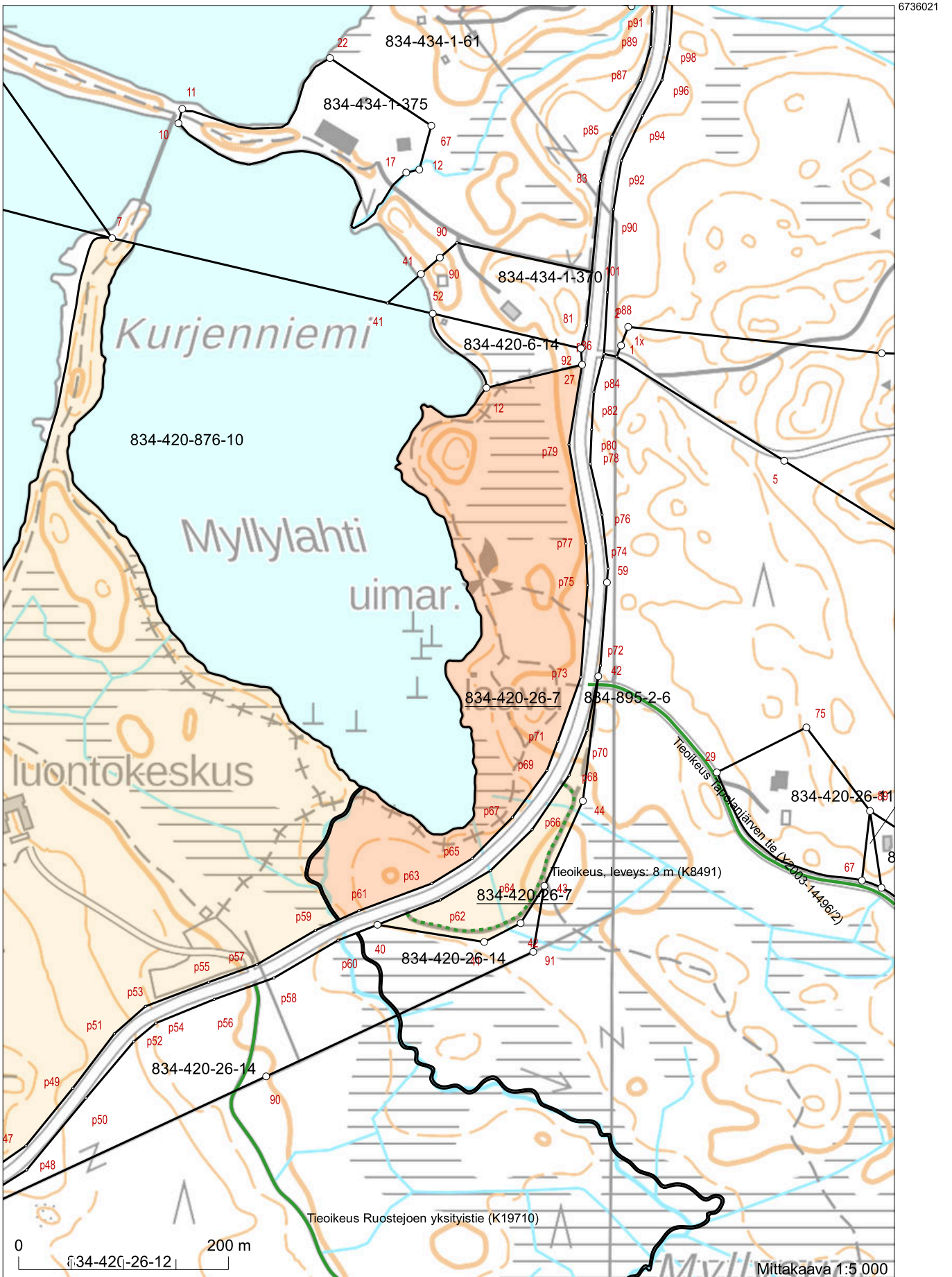
Kiinteistötunnus: 834-420-26-7  
 Nimi: Kurjenniemi  
 Rekisteriyksikkölaji: Tila  
 Kunta: Tammela (834)  
 Palstojen lukumäärä: 3

Rekisteriyksikön alueella on asemakaava ja yleiskaava.

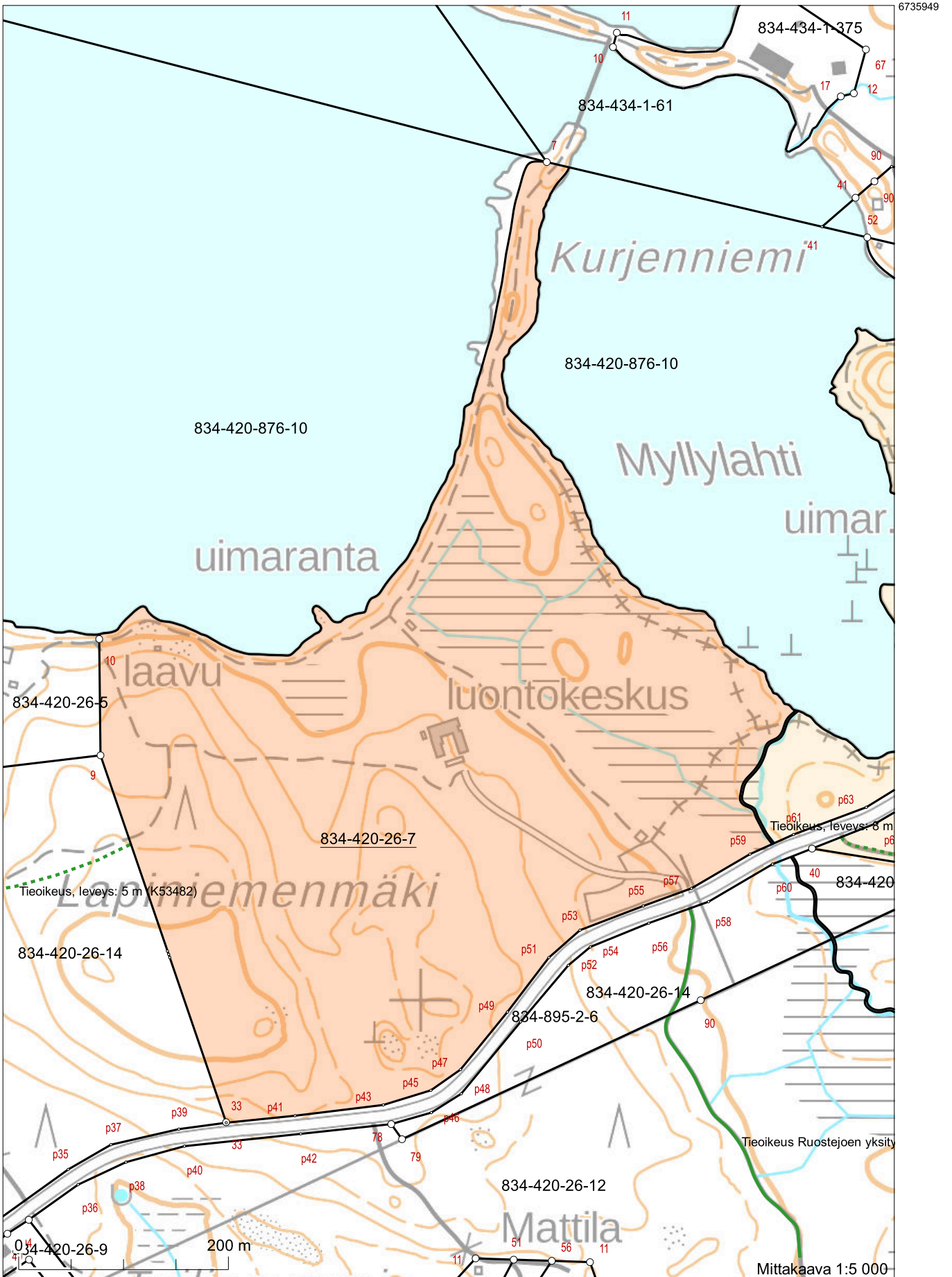
Tulostettu kiinteistötietojärjestelmästä 3.3.2026.

Kiinteistörekisterin tiedoissa voi olla puutteita ja epätarkkuuksia. Rekisteriyksikön tarkka alueellinen ulottuvuus selviää toimitusasiakirjoista ja maastosta. Rekisteritiedoista katso tarkemmin [www.maanmittauslaitos.fi/rekisteritiedot](http://www.maanmittauslaitos.fi/rekisteritiedot).



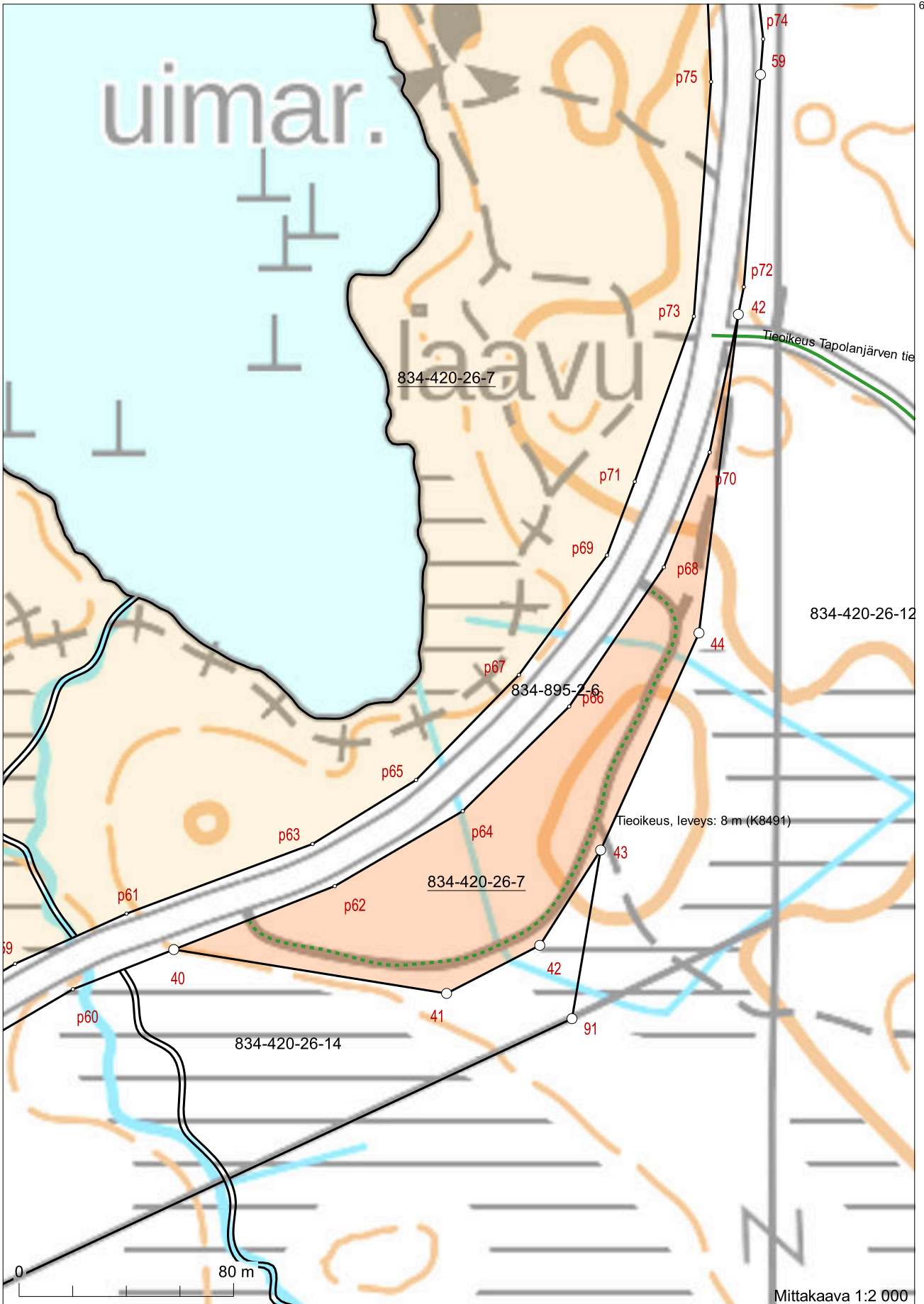


6736021



324601 Koordinaatisto: ETRS-TM35FIN  
Taustakartta on viitteellinen.

6734734  
325451



6735498

834-420-26-12

834-895-2-6

834-420-26-14

Mittakaava 1:2 000

325309 Koordinaatisto: ETRS-TM35FIN  
Taustakartta on viitteellinen.

6735012  
325649