



21.11.2024

Tammelan kunta

Luonnonsuojelulain 53 § tarkoitettu kuuleminen

Asian tausta Ympäristöministeriön 27.3.2015 antamassa asetuksessa 354/2015 on lueteltu Natura-2000 verkostoon kuuluviin erityisten suojelutoimien verkostoon kuuluvat alueet. Tammelan kunnassa sijaitseva Salmelan tilan (834-421-8-22) erillinen 0,58 hehtaarin palsta Peukalolamminsuolla sisältyy edellä mainittuun alueeseen tunnuksella FI0344001, Liesjärvi. Kyseinen palsta sijaitsee kokonaan Liesjärven kansallispuiston rajojen sisäpuolella.

Hämeen elinkeino-, liikenne- ja ympäristökeskuksella (ELY-keskus) on velvollisuus turvata luonnonsuojelun suotuisan tason säilyminen kyseisillä alueilla. Asiaa toteutetaan niin, että ensisijaisesti alueet rauhoitetaan maanomistajan hakemuksesta tai suostumuksella, tai vaihtoehtoisesti ostamalla alue valtion omistukseen.

Hämeen ELY-keskus on tehnyt maanomistajalle useita esityksiä puheena olevan palstan luonnonsuojelun toteuttamiseksi. Maanomistaja ei ole asiasta kiinnostunut.

Koska alueen luonnonsuojelun toteuttaminen vapaaehtoisesti ei johtane asianmukaiseen lopputulokseen, Hämeen ELY-keskus harkitsee ryhtyvän luonnonsuojelulain 47.2 §:n mukaisiin toimenpiteisiin ja perustavansa luonnonsuojelualueen ilman maanomistajan hakemusta tai suostumusta.

Luonnonsuojelualueen perustaminen

Luonnonsuojelulain (9/2023) 47 §:n 2 momentin mukaan elinkeino-, liikenne- ja ympäristökeskus voi ilman maanomistajan hakemusta tai suostumusta päätöksellään perustaa luonnonsuojelualueeksi sellaisen yksityisen alueen, joka sisältyy valtioneuvoston hyväksymään luonnonsuojeluohjelmaan tai jonka suojelu on valtioneuvoston Natura 2000 -verkoston toteuttamista koskevan periaatepäätöksen mukaan toteutettava luonnonsuojelulaissa säädetysti.

Esitys suojelualueen rauhoitusmääräyksiksi

Salmelan tilan erillispalstalle esitetään määrättäväksi saman sisältöiset rauhoitusmääräykset kuin aluetta ympäröivän Liesjärven kansallispuiston järjestyssäännöissä on mainittuna

Alueella on kiellettyä

1) maa-ainesten ottaminen;

- 2) metsänhakkuu;
- 3) ojitus ja ojien perkaaminen;
- 4) rakennusten, rakennelmien ja teiden rakentaminen;
- 5) eläinten tappaminen, pyydystäminen ja hätyyttäminen sekä eläinten pesien, kasvien ja elävien ja kuolleiden kasvinosien ottaminen ja vahingoittaminen;
- 6) koirien ja muiden kotieläinten pitäminen irrallaan;
- 7) muut toimenpiteet, jotka saattavat muuttaa alueen luonnontilaa tai vaikuttaa epäedullisesti sen kasvillisuuden tai eläimistön säilymiseen

Alueella on sallittua

- 8) Jokaisenoikeudella liikkuminen;
- 9) marjojen ja sienien poiminta;
- 10) hirven ajaminen metsästyksen yhteydessä.

Kuuleminen

Ennen luonnonsuojelualueen perustamista koskevan asian ratkaisua Hämeen ELY-keskus varaa Tammelan kunnalle tilaisuuden antaa asiasta luonnonsuojelulain 53 §:n tarkoittaman lausunnon. Kunta voi antaa lausunnon perustettavasta luonnonsuojelualueesta ja sitä koskevista rauhoitusmääräyksistä.

Korvaus

Jos ELY-keskuksen päätöksestä aiheutuu maanomistajalle merkityksellistä haittaa, on valtio velvollinen maanomistajan vaatiessa korvaamaan haitan. Jos korvauksesta ei ole voitu sopia, toimitusta korvauksen määrittämiseksi voidaan hakea maanmittauslaitokselta.

Vastauksen toimittaminen

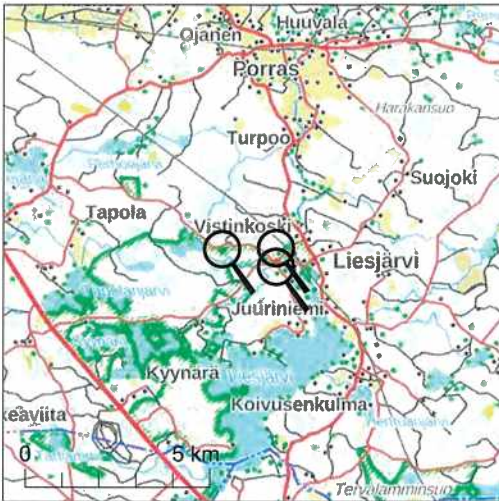
Kirjallinen vastaus tulee toimittaa **30 päivän kuluessa tämän kuulemiskirjeen tiedoksisaannista** Hämeen ELY-keskuksen kirjaamoon osoitteella Hämeen ELY-keskus, PL 29, 15141 LAHTI tai sähköpostitse osoitteella kirjaamo.hame@ely-keskus.fi. Molemmissa tapauksissa tulee mainita tämän asian diaarinumero HAMELY/298/2024.

Hallintolain 33 §:n 2 momentin mukaisesti määräajan noudattamatta tai lausunnon toimittamatta jättäminen ei estä luonnonsuojelualueen perustamista koskevan asian ratkaisemista.

Allekirjoitukset Tämän asiakirjan on esitellyt johtava asiantuntija Petri Pohjonen ja hyväksynyt johtava asiantuntija Riitta Ryömä. Leimat hyväksynnästä ovat asiakirjan lopussa.

Liite

Kartta

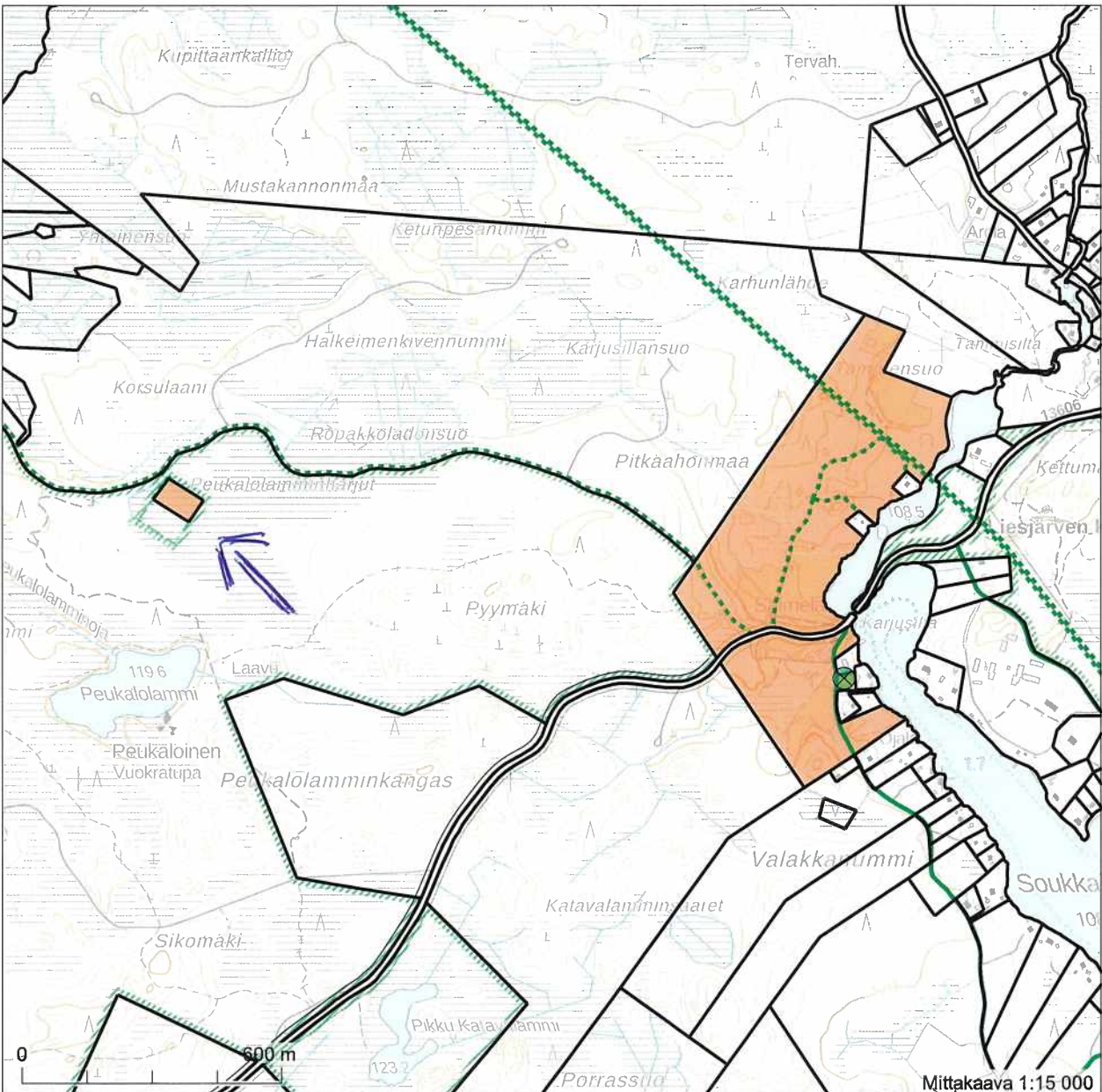


Kiinteistötunnus: 834-421-22-8
 Nimi: Salmela
 Rekisteriyksikkölaji: Tila
 Kunta: Tammela (834)
 Palstojen lukumäärä: 3

Rekisteriyksikön alueella on yleiskaava.


Tulostettu kiinteistötietojärjestelmästä 21.11.2024.

Kiinteistörekisterin tiedoissa voi olla puutteita ja epätarkkuuksia.
 Rekisteriyksikön tarkka alueellinen ulottuvuus selviää
 toimitusasiakirjoista ja maastosta. Rekisteritiedoista katso tarkemmin
www.maanmittauslaitos.fi/rekisteritiedot.



6734807

6732257



Tämä asiakirja HAMELY/298/2024 on hyväksytty sähköisesti / Detta dokument HAMELY/298/2024 har godkänts elektroniskt

Esittelijä Pohjonen Petri 21.11.2024 13:09

Ratkaisija Ryömä Riitta 21.11.2024 13:35